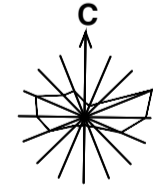
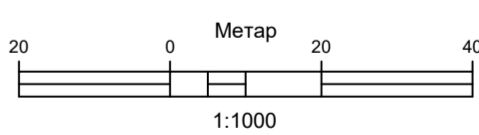



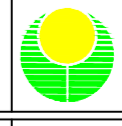


ПЛАН ДЕТАЉНЕ РЕГУЛАЦИЈЕ  
ПЛАЖЕ НА АКУМУЛАЦИЈИ ДОБРОДОЛ  
- НАЦРТ -



ПЛАН МРЕЖЕ И ОБЈЕКТА ИНФРАСТРУКТУРЕ

- РЕГУЛАЦИЈА
- РЕГУЛАЦИОНА ЛИНИЈА ПОСТОЈЕКА
  - РЕГУЛАЦИОНА ЛИНИЈА ПЛАНИРАНА
- ЕЛЕКТРОЕНЕРГЕТСКА ИНФРАСТРУКТУРА
- ЕЛЕКТРОЕНЕРГЕТСКИ ВОД 20 kV ПОДЗЕМНИ ПЛАНИРАНИ
- ЕЛЕКТРОНСКА КОМУНИКАЦИОНА ИНФРАСТРУКТУРА
- ОПТИЧКИ КАБЛ ПОДЗЕМНИ ПЛАНИРАНИ
- ТЕРМОЕНЕРГЕТСКА ИНФРАСТРУКТУРА
- ГАСОВОД СРЕДЊЕГ ПРИТИСКА ПОСТОЈЕГИ
- КОМУНАЛНА ИНФРАСТРУКТУРА
- ВОДОВОД ПОСТОЈЕГИ
  - ВОДОВОД ПЛАНИРАНИ
- ВОДНИ ОБЈЕКТИ
- АКУМУЛАЦИЈА
- ГРАНИЦЕ
- ПРЕДЛОГ ГРАНИЦЕ ОБУХВАТА ПЛАНА
  - ГРАНИЦА ОБУХВАТА ИЗМЕНА И ДОПУНА ПЛАНА ПРЕМА ОДЛУЦИ О ИЗРАДИ ПЛАНА ДЕТАЉНЕ РЕГУЛАЦИЈЕ ПЛАЖЕ НА АКУМУЛАЦИЈИ ДОБРОДОЛ ("Службени лист општине Срем", број 15/25)
  - ГРАНИЦА ЈЕДИНИЦЕ ЛОКАЛНЕ САМОУПРАВЕ
  - ГРАНИЦА КАТАСТАРСКЕ ОПШТИНЕ

ИСПИЈАЉ ИЗРАДЕ ПЛАНА	 ОПШТИНА ИРИГ	Печат и потпис:
ОБРАЂИВАЧ	ОВЛАШЋЕНО ЛИЦЕ:  ЈП ЗАВОД ЗА УРБАНИЗАМ ВОЈВОДИНЕ ДИРЕКТОР: ПРЕДРАГ КНЕЖЕВИЋ, дипл. правник ПОМОЋНИК ДИРЕКТОРА: мр ВЛАДИМИР ПИХЛЕР, дипл. инж. арх.	Печат и потпис:
НАЗИВ ПЛАНА	ПЛАН ДЕТАЉНЕ РЕГУЛАЦИЈЕ ПЛАЖЕ НА АКУМУЛАЦИЈИ ДОБРОДОЛ	
НАЗИВ КАРТЕ	ПЛАН МРЕЖЕ И ОБЈЕКТА ИНФРАСТРУКТУРЕ	
ОДГОВОРНИ УРБАНИСТА	ТАЊА КОВАЧЕВИЋ, магистар инж. арх.	Печат и потпис:
САРАДНИЦИ	МАРИЈАНО ТРИЗДАВИЋ, магистар инж. геод. БРАНКО МИЛОВАНОВИЋ, дипл. инж. мелior. МИЛАН ЈИВИЋ, дипл. инж. мелior.	
E-2982	Размер: 1:1000	Датум: децембар 2023.
		Број листа: 2.4